




Indicazioni stradali per raggiungere Casertavecchia partendo dall'Uscita del casello Autostradale di CASERTA NORD




Distanza: 14,2 Km




Tempo di percorrenza: Circa 20 Minuti





Per ulteriori informazioni: www.casertavecchia.net - info@casertavecchia.net




Indicazioni Stradali per raggiungere Casertavecchia




Indicazione	Foto	Distanza
<p>1. All'uscita del casello autostradale di Caserta Nord, proseguire dritto fino al semaforo</p>		300 metri
<p>2. Al semaforo svoltare a sinistra e proseguire dritto</p>		
<p>3. Proseguire dritto senza imboccare nessuna strada laterale fino quasi alla Reggia di Caserta</p>		1.3 Km



<p>4. Al semaforo prima della Reggia di Caserta, predisporre a centro strada, quindi girare a sinistra, per Via Passionisti.</p>		
<p>5. Una volta svoltato a sinistra proseguire dritto per Via Passionisti</p>		<p>700 metri</p>
<p>6. Giunti alla fine della Strada svoltare a Destra</p>		

<p>7. E' proseguite dritti, seguendo la strada principale, senza svoltare in stradine laterali</p>		<p>900 metri</p>
<p>8. Superato il ponte proseguire ancora dritti fino all'incrocio</p>		
<p>9. Giunti all'incrocio, svoltare a sinistra, per Via Tescione</p>		

<p>10. Proseguire sempre dritto</p>		<p>700 metri</p>
<p>11. Proseguire ancora dritti e prestare attenzione, poiché poco dopo aver superato l'ospedale di Caserta si dovrà girare</p>		
<p>12 Prestare attenzione, e girare nella stradina a Destra. Subito dopo i cartelli stradali</p>		
<p>13 Una volta svoltato, proseguire sempre dritti.</p>		<p>700 metri</p>

<p>14 Alla rotonda del Cimitero di Caserta, proseguire ancora dritti</p>		
<p>15 Superato il Cimitero svoltare a Sinistra</p>		<p>400 metri</p>
<p>16 Giunti alla fine della strada svoltare a destra</p>		<p>300 metri</p>

<p>17 Giungere alla rotonda, impegnarla e prendere l'ultima uscita</p>		
<p>18 Proseguire dritti fino al termine della strada, e prestare Attenzione in curva, strada particolarmente sdruciolevole</p>		<p>900 m</p>
<p>19 Svoltare a Destra e</p>		

<p>20 Svoltare subito a sinistra per la strada Provinciale per Casertavecchia</p>		<p>4,2 Km</p>
<p>21 Al bivio in Fotografia andare a sinistra per raggiungere Casertavecchia</p>		
<p>22 Casertavecchia – Località San Rocco. Parcheggiare in zona</p>	